



PLANTA BAIXA - NOVOS CANTEIROS
 ESC 1:500


SÍMBOLO	LEGENDA	QUANTIDADE
	ÁREA OCUPADA POR UM NOVO CANTEIRO, REFÚGIO, EXTENSÃO OU ILHA	1 196m ²

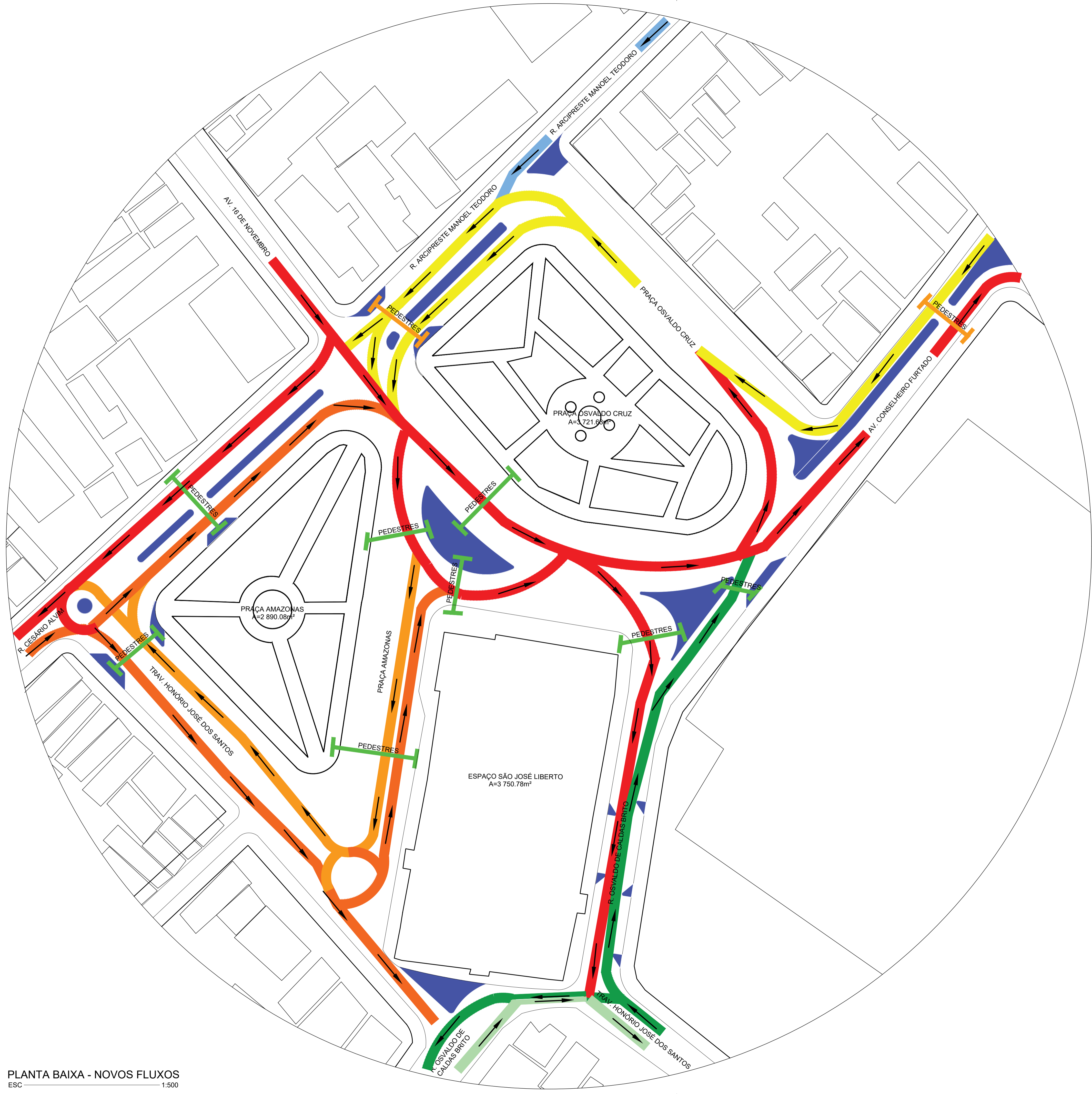
FACULDADE DE ARQUITETURA E URBANISMO - UNIVERSIDADE FEDERAL DO PARÁ		 01 / 10
REQUALIFICAÇÃO URBANA DO LARGO DE SÃO JOSÉ: PROJETO BÁSICO DE REQUALIFICAÇÃO PAISAGÍSTICA		
PROFESSOR	PROF. DR. RACHEL SFAIR F. BENZECRY	
PROFESSOR	PROF. DR. RACHEL SFAIR F. BENZECRY	
APÊNDICE D - REQUALIFICAÇÃO - NOVOS CANTEIROS		JULHO/2025

PLANTA DE SINALIZAÇÃO HORIZONTAL
 ESC 1:500



OBS: ESTE PROJETO BÁSICO DE SINALIZAÇÃO HORIZONTAL DE TRÂNSITO FOI PRODUZIDO A PARTIR DAS ORIENTAÇÕES TÉCNICAS DO MANUAL BRASILEIRO DE SINALIZAÇÃO DE TRÂNSITO - VOLUME 4 - SINALIZAÇÃO HORIZONTAL - DO CONSELHO NACIONAL DE TRÂNSITO (CONTRAN)
 OBS: A DISPONIBILIZAÇÃO DE VAGAS DE ESTACIONAMENTO DESTINADAS AOS PÚBLICOS IDOSO, PORTADOR DE DEFICIÊNCIA, GESTANTE E SIMILARES DEVE SER REALIZADA CONFORME O DISPOSTO NAS LEGISLAÇÕES DE TRÂNSITO, URBANÍSTICAS E NAS LEIS PRÓPRIAS DIRECIONADAS A ESTES PÚBLICOS EM ÂMBITO MUNICIPAL, ESTADUAL OU FEDERAL. DESTACA-SE TAMBÉM QUE DEVIDO À ESCALA DA REPRESENTAÇÃO PROJETUAL, NÃO SERIA POSSÍVEL INDICAR A SINALIZAÇÃO HORIZONTAL ESPECÍFICA PARA OS TIPOS DE VAGA INDICADOS ACIMA

 FACULDADE DE ARQUITETURA E URBANISMO - UNIVERSIDADE FEDERAL DO PARÁ		02/10
LARGO DE SÃO JOSÉ: PROJETO BÁSICO DE REQUALIFICAÇÃO PAISAGÍSTICA		
PROJETO: JOSÉ VINÍCIUS MAUÉS FURTADO	COORDENADOR: PROFª DRª RACHEL SFAIR F. BENZECRY	JULHO/2025
APÊNDICE D - REQUALIFICAÇÃO - NOVA SINALIZAÇÃO HORIZONTAL DE TRÂNSITO		



PLANTA BAIXA - NOVOS FLUXOS
ESC 1:500

QUADRO DE FLUXOS PREDOMINANTES		
FLUXO	ORIGEM	DESTINO
	TRAVESSIA SEGURA DE PEDESTRES EXISTENTE	
	TRAVESSIA SEGURA DE PEDESTRES PROJETADA	
	AVENIDA 16 DE NOVEMBRO	FLUXO PRINCIPAL
	RUA CESÁRIO ALVIM	PRAÇA AMAZONAS / AVENIDA 16 DE NOVEMBRO
	AVENIDA CONSELHEIRO FURTADO	PRAÇA OSVALDO CRUZ
	RUA ARCIPRESTE MANOEL TEODORO	PRAÇA OSVALDO CRUZ / RUA CESÁRIO ALVIM
	TRAVESSA HONÓRIO JOSÉ DOS SANTOS	AVENIDA CONSELHEIRO FURTADO / RUA OSVALDO DE CALDAS BRITO
	RUA OSVALDO DE CALDAS BRITO	TRAVESSA HONÓRIO JOSÉ DOS SANTOS / AVENIDA CONSELHEIRO FURTADO

FACULDADE DE ARQUITETURA E URBANISMO - UNIVERSIDADE FEDERAL DO PARÁ

REQUALIFICAÇÃO URBANA DE LARGO DE SÃO JOSÉ - PROJETO BÁSICO DE REQUALIFICAÇÃO PAISAGÍSTICA

PROFESSOR RESPONSÁVEL: JOSÉ VINÍCIUS MAUÉS FURTADO

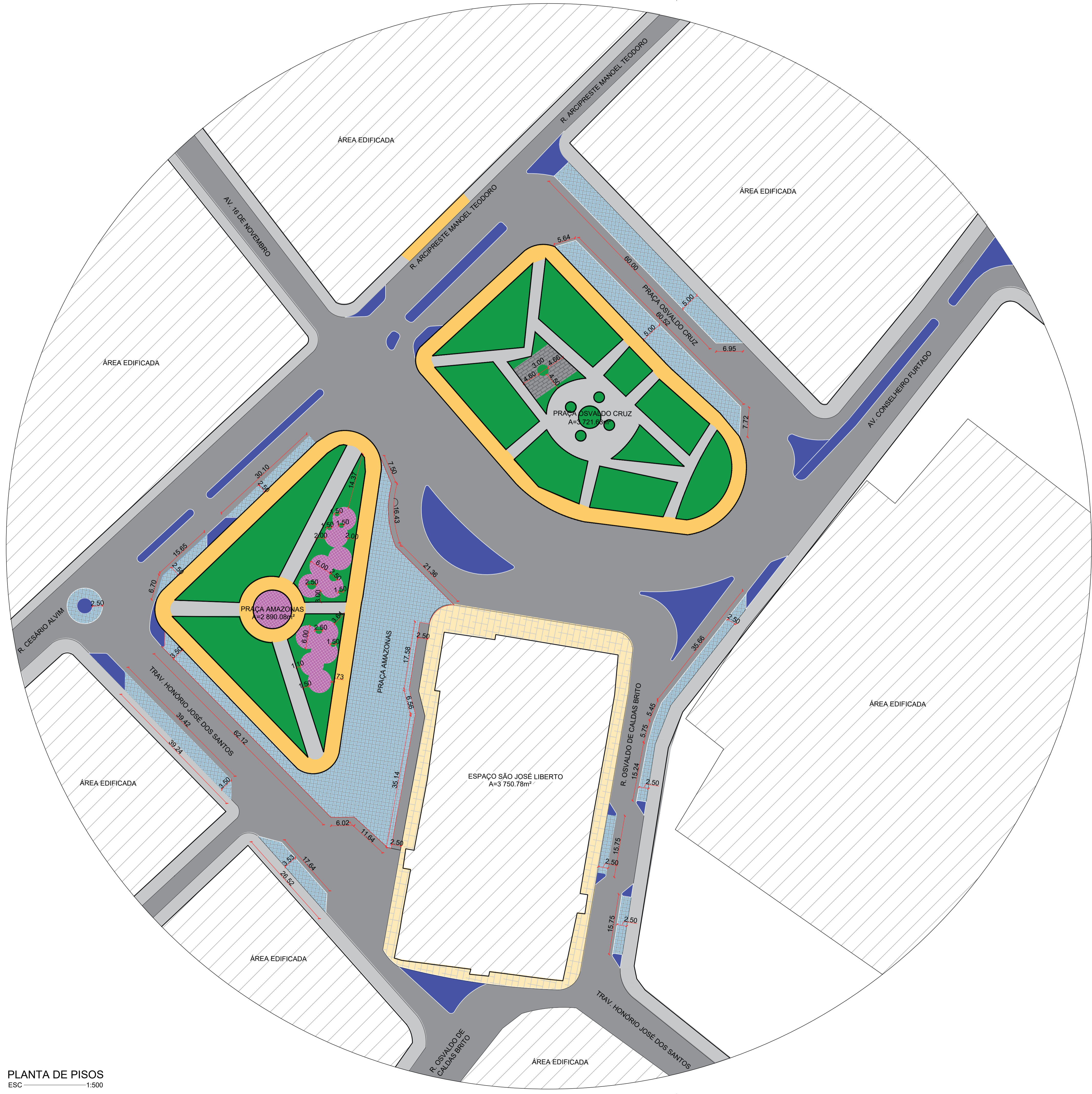
COORDENADOR: PROFª DRª RACHEL SFAIR F. BENZECRY

CONTÉUDO DO TRABALHO: APÊNDICE D - REQUALIFICAÇÃO - NOVOS FLUXOS DE VEÍCULOS E TRAVESSIAS PEDONAIS SEGURAS

DATA: JULHO/2025

FAU

03/10



PLANTA DE PISOS
 ESC 1:500

QUADRO DE PAVIMENTOS E REVESTIMENTOS DE PISO		
HACHURA	LEGENDA	ÁREA APROXIMADA
[Hachura cinza]	PAVIMENTAÇÃO ASFÁLTICA	9 779m²
[Hachura verde]	REVESTIMENTO EM CONCRETO/ARGAMASSA	4 533m²
[Hachura verde]	ÁREA GRAMADA OU NATURALMENTE PERMEÁVEL	3 000m²
[Hachura verde]	PISO INTERTRAVADO PERMEÁVEL EM BLOCOS DE CONCRETO OU GRANITO	2 927m²
[Hachura amarela]	PISO EM PEDRA CARIRI	1 925m²
[Hachura azul]	ÁREA OCUPADA POR NOVOS CANTEIROS	1 196m²
[Hachura amarela]	PISO INTERTRAVADO EM PEDRAS PORTUGUESAS	1 022m²
[Hachura verde]	REVESTIMENTO MONOLÍTICO EM BORRACHA PERMEÁVEL E DRENANTE	351m²
[Hachura verde]	PISO INTERTRAVADO EM BLOCOS DE CONCRETO	245m²

FACULDADE DE ARQUITETURA E URBANISMO - UNIVERSIDADE FEDERAL DO PARÁ

REQUALIFICAÇÃO URBANA DO LARGO DE SÃO JOSÉ

LARGO DE SÃO JOSÉ: PROJETO BÁSICO DE REQUALIFICAÇÃO PAISAGÍSTICA

PROF. DR. JOSÉ VINÍCIUS MAUÉS FURTADO

PROF. DR. RACHEL SFAIR F. BENZECRY

APÊNDICE D - REQUALIFICAÇÃO - NOVOS PISOS

JULHO/2025

04/10



DIAGRAMA FUNCIONAL
ESC 1:500



ÁREA	ATIVIDADE PREDOMINANTE
[Blue square]	ESPAÇO CONTEMPLATIVO OU EXPOSITIVO
[Green square]	ESPAÇO CONTEMPLATIVO ARBORIZADO
[Purple square]	PRAÇA PET
[Yellow square]	ESPAÇO DESTINADO À PRÁTICA DE EXERCÍCIOS FÍSICOS
[Orange square]	ESPAÇO PARA RECREAÇÃO INFANTO-JUVENIL
[Light green square]	ESPAÇO DE CONVIVÊNCIA
[Red square]	ESPAÇO MULTIUSO
[Grey square]	LEITO CARROÇÁVEL